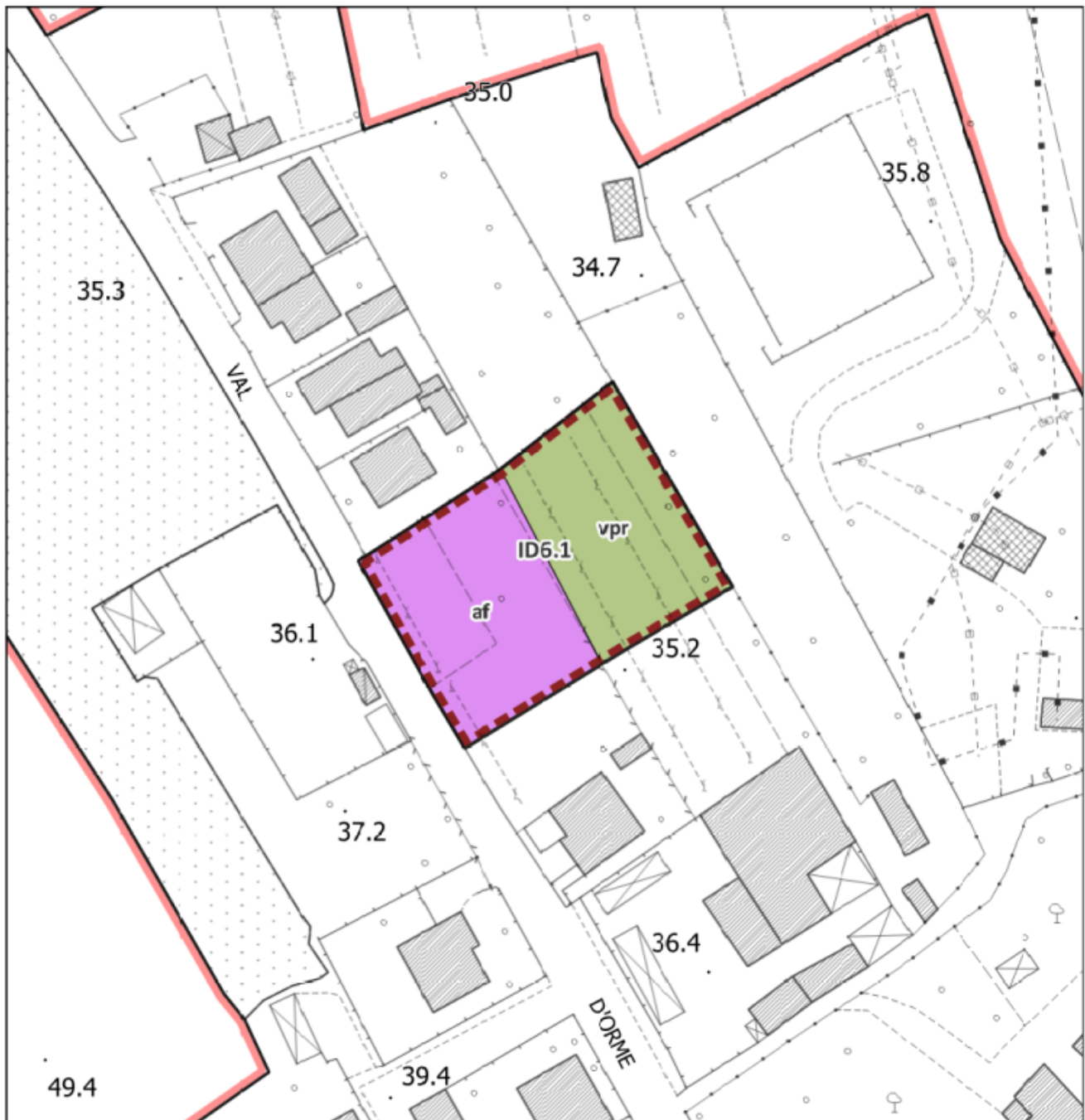




ID 6.1 – Loc. Pozzale – Via Val d’Orme

U.T.O.E. n. 6 EM – Tav. n.3.8 – Disciplina del territorio urbano



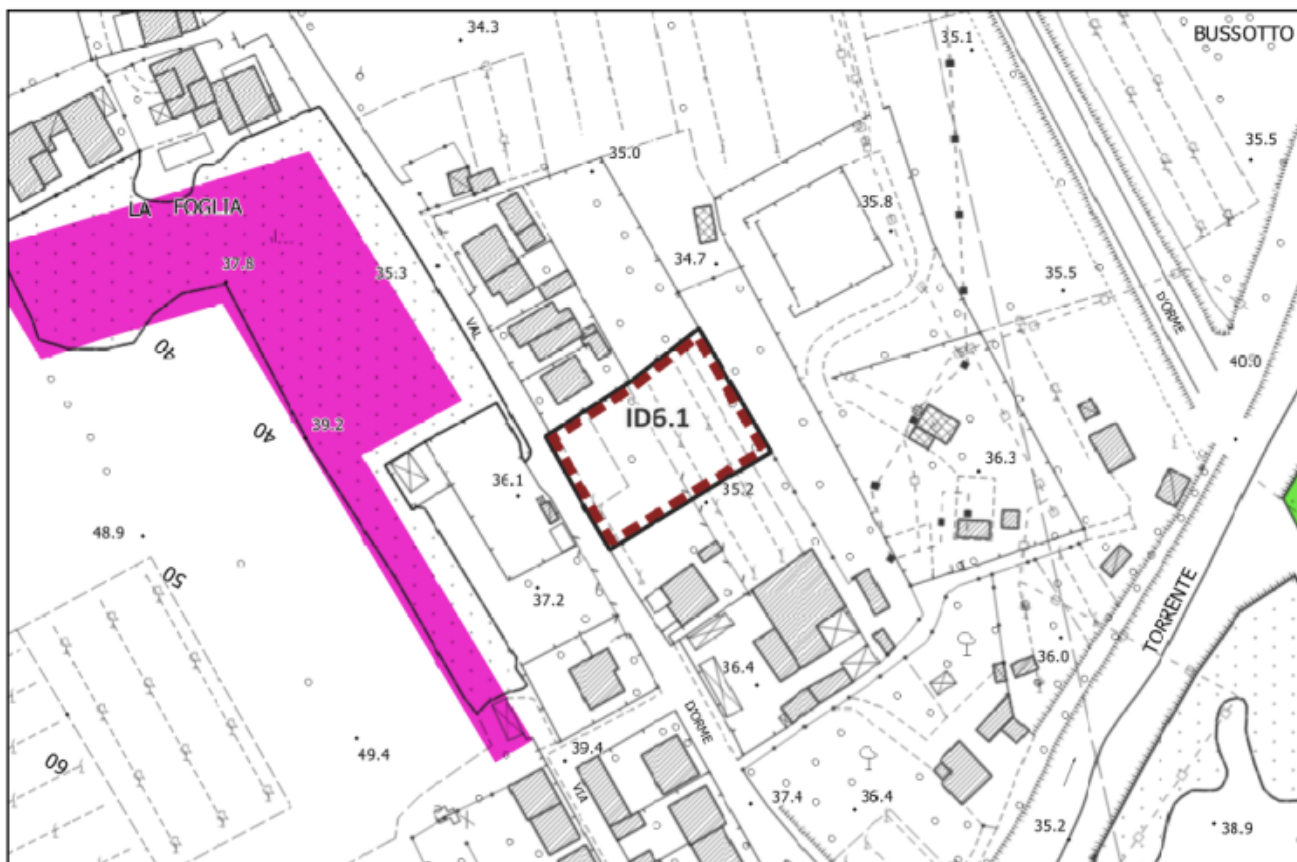
Inquadramento dell’area di intervento – Scala 1:1.000

	af - Area fondiaria per accentrato edificato
---	--

	vpr – verde privato
---	---------------------



Inquadramento Ortofoto 2021 (Fonte: Geoscopio Regione Toscana) – Scala 1:2.000



Inquadramento vincoli sovraordinati – Scala 1:2.000

1. DESCRIZIONE E OBIETTIVI DELL'INTERVENTO

L'intervento è finalizzato al consolidamento del tessuto lineare della località, del quale ne rappresenta il naturale completamento.

2. MODALITÀ DI ATTUAZIONE

L'attuazione delle previsioni dovrà avvenire tramite Intervento Diretto, attraverso la presentazione di Permesso a Costruire, secondo le indicazioni di cui all'art. 51.1.1 delle NTA.

3. DESTINAZIONE AMMESSE

La destinazione ammessa è residenziale.

4. PARAMETRI URBANISTICO-EDILIZI

Superficie Fondiaria (SF):	1.763 mq (area af + vpr)
Superficie Edificabile (SE):	240 mq
Indice di Copertura (IC):	30%
Altezza del fronte (HF):	7,0 ml
Rapporto di occupazione del sottosuolo (Ros):	45%
Tipologie edilizie:	monofamiliare e/o bifamiliari
Superficie minima d'intervento (SMI):	1.763 mq

5. ELEMENTI PRESCRITTIVI

La *nuova edificazione* è ammessa all'interno dell'area indicata come "af" nello schema grafico.

Dovranno essere usati materiali adeguati ai luoghi, percorsi e sistemazioni esterne con minimi movimenti di terra, piantumazioni di essenze autoctone. L'intervento dovrà essere coerente sotto l'aspetto tipologico e formale con l'intorno edificato e nel rispetto dei parametri dati, riducendo al minimo le aree impermeabilizzate.

Dovranno essere previsti parcheggi in quantità e tipologia prevista dall'art. 17 delle NTA del PO secondo la destinazione ammessa

E' richiesta la presentazione di metodologie appropriate (rendering) di elaborati che valutino il corretto inserimento paesaggistico e tipologico della trasformazione.

6. NATURE BASED SOLUTIONS (NBS)

L'intervento potrà perseguire le indicazioni riportate nelle "Linee Guida alla progettazione di Nature Based Solutions" approvate dal C.C. con Del. n. 49/2023 all'interno del **Patto per il verde** come indicato all'art. 64 delle NTA del POC, con le finalità di cui al comma 7 dello stesso articolo.

7. PRESCRIZIONI PIT-PPR

Assicurare che i nuovi interventi edilizi siano coerenti per tipo edilizi, materiali, colori ed altezze, e opportunamente inseriti nel contesto paesaggistico senza alterarne la qualità morfologica e percettiva, evitando l'eccessivo consumo di suolo e la frammentazione degli insediamenti, in coerenza con l'**obiettivo 1** della Scheda d'**Ambito 05** del PIT-PPR.

Nell'area oggetto di Scheda Norma non sono presenti *Beni paesaggistici*.