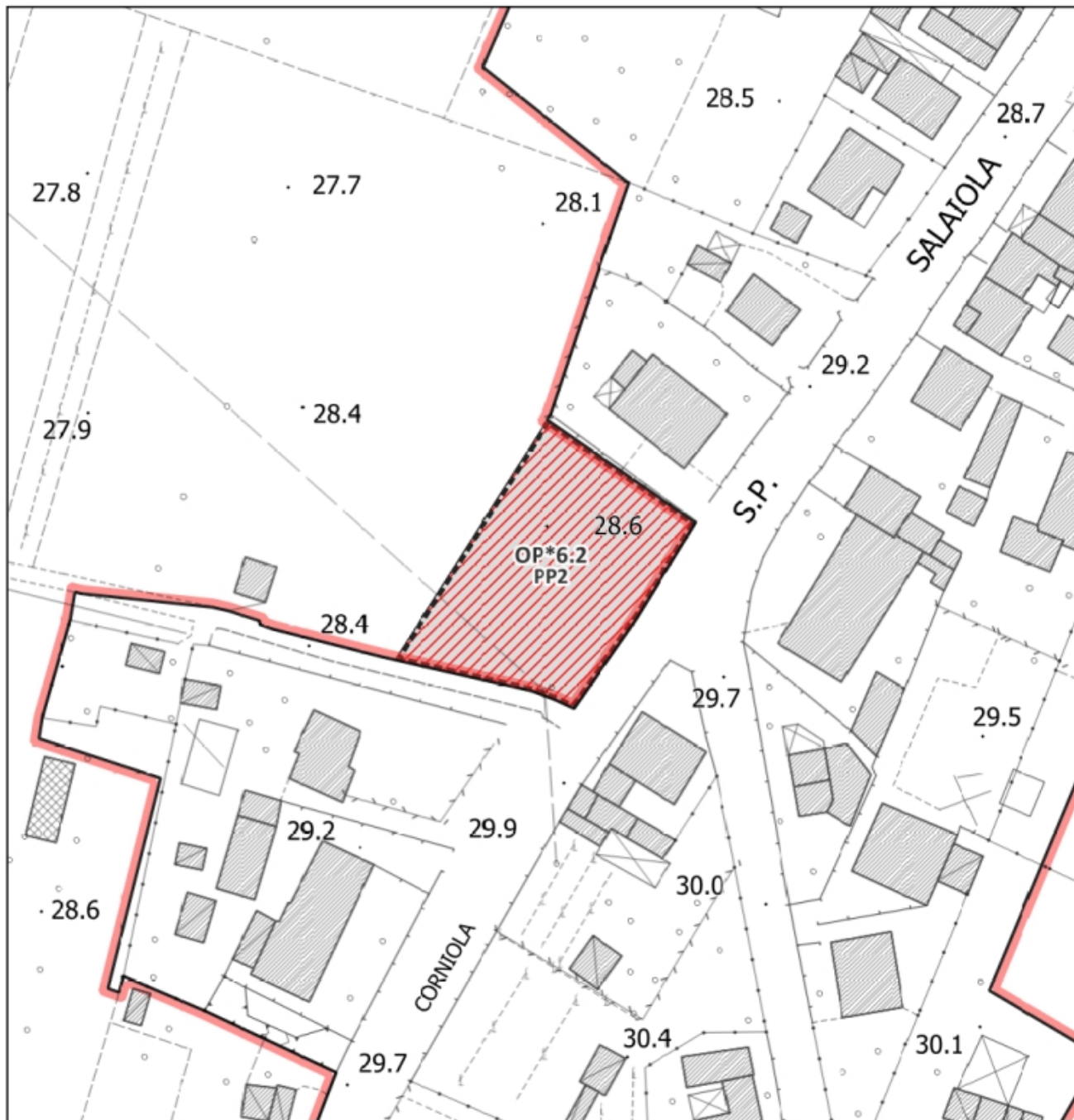
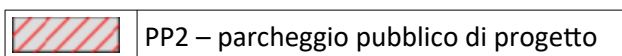


## OP\* 6.2 – Loc. Corniola – Strada Provinciale di Salaiola

U.T.O.E. n. 6 EM – Tav. n. 2.1, 2.2 – Disciplina del territorio rurale / Tav. n.3.9 – Disciplina del territorio urbano

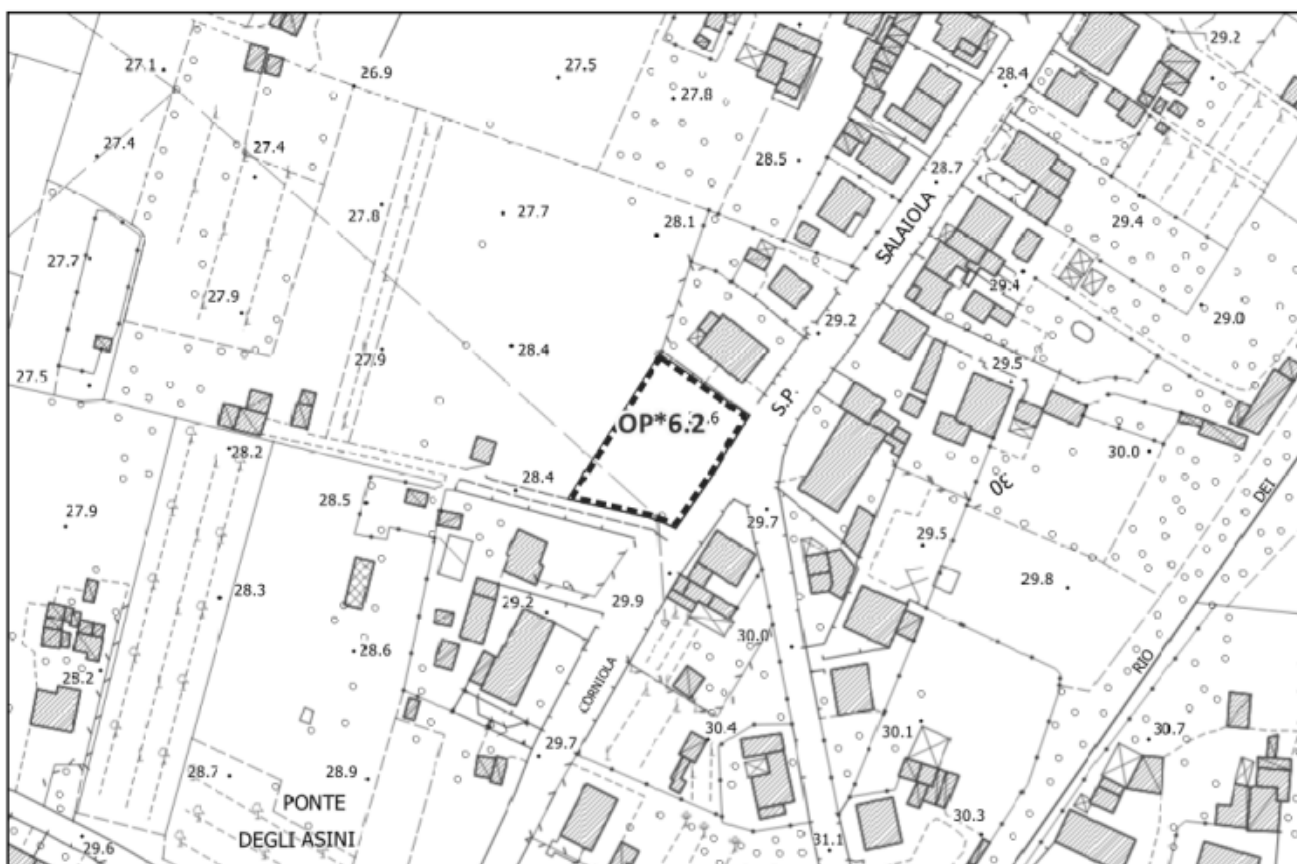


Inquadramento dell'area di intervento – Scala 1:1.000





Inquadramento Ortofoto 2021 (Fonte: Geoscopio Regione Toscana) – Scala 1:2.000



Inquadramento vincoli sovraordinati – Scala 1:2.000

## 1. DESCRIZIONE E OBIETTIVI DELL'INTERVENTO

L'intervento recepisce la strategia **E\_23** del P.S.I.C.T., volta alla realizzazione di una nuova area a parcheggio pubblico a servizio della frazione.

## 2. MODALITÀ DI ATTUAZIONE

L'attuazione delle previsioni dovrà avvenire tramite Progetto di Opera Pubblica, esteso all'intera area individuata negli elaborati di Piano, secondo le indicazioni di cui all'art. 51.1.5 delle NTA.

L'intervento è stato assoggettato alla Conferenza di Copianificazione, ai sensi dell'art. 25 della L.R. 65/2014, per la parte esterna al perimetro del Territorio Urbanizzato, con parere espresso nel verbale del 06.03.2024.

## 3. DESTINAZIONE AMMESSE

L'intervento prevede un nuovo parcheggio pubblico.

## 4. PARAMETRI URBANISTICO-EDILIZI

Superficie per opere pubbliche:	<i>Parcheggio pubblico di progetto (PP2): 1.100 mq</i>
---------------------------------	--

## 5. INDICAZIONI PROGETTUALI

I parcheggi pubblici devono essere arredati con piante nella misura minima di una pianta ogni 50 mq e con siepi ed alberature lungo il perimetro esterno, impiegando materiali ecocompatibili e tecniche di ingegneria ambientale per ridurre le superfici impermeabili.

Le aree libere del comparto dovranno avere caratteristiche di coerenza con il contesto rurale in cui si inserisce l'area, riducendo al minimo le aree impermeabilizzate ed impiegando vegetazioni coerenti con le linee guida ricomprese nel **Patto per il verde** approvate dal C.C. con Del. n. 49/2023.

Dovranno essere inserite opportune fasce di filtro ambientale e paesaggistico nella aree attorno al comparto a contatto con il territorio rurale.

## 6. NATURE BASED SOLUTIONS (NBS)

Il nuovo intervento dovrà perseguire le indicazioni riportate nelle "Linee Guida alla progettazione di Nature Based Solutions" approvate dal C.C. con Del. n. 49/2023 all'interno del **Patto per il verde** come indicato all'art. 64 delle NTA del POC, e in particolare:

- messa a dimora di alberi, per quanto riguarda i box di bioritenzione e alberature stradali, di cui al punto 1.1 delle NBS;
- Arredo urbano integrato al verde, tramite utilizzo di *parklets*, di cui al punto 1.2 delle NBS;
- Interventi di demineralizzazione, come l'impiego di pavimentazione permeabili inverdite o riapertura dei corsi d'acqua tombati se possibile, di cui al punto 1.4 delle NBS;



- Interventi di verde free standing, come l'impiego di barriere verdi e barriere verdi filtranti e percorsi pergolati, di cui al punto 1.8 delle NBS.

## 7. PRESCRIZIONI PIT-PPR E DEL PTCP

Dovranno essere mantenuti gli ecosistemi più naturali, con la rimozione o la mitigazione dei fattori di frammentazione ed isolamento e la realizzazione o il potenziamento dei corridoi di connessione ecologica; a tal proposito dovranno essere incentivate azioni di mitigazione paesaggistica dell'intervento al fine di impedire il degrado fisico delle sponde fluviali e lacustri, favorendo il recupero di tratti degradati, la rimozione degli elementi deturpanti, il ripristino di condizioni di elevata naturalità, in coerenza con l'art. 3 delle NTA del PTCP.

Nell'area oggetto di Scheda Norma non sono presenti *Beni paesaggistici*.



**N.B.** Lo schema sopra riportato, è redatto al fine di fornire alcuni spunti progettuali e di inserimento paesaggistico, è da ritenersi indicativo e non prescrittivo ai fini dell'attuazione dell'intervento