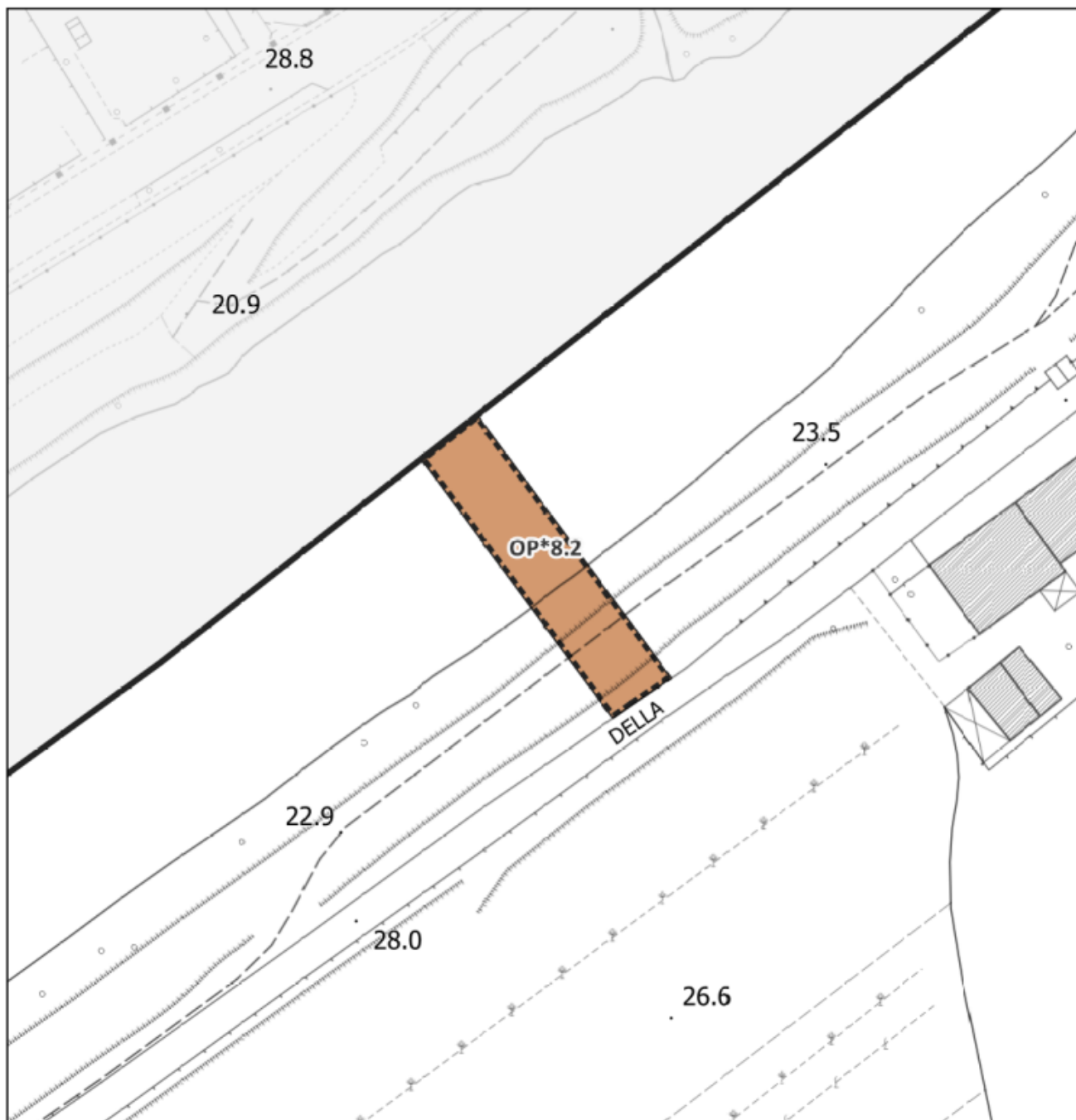
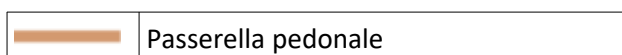


OP* 8.2 – Loc. Tinaia – Via della Tinaia

U.T.O.E. n. 8 EM – Tav. n. 2.1 – Disciplina del territorio rurale / Tav. n.3.4 – Disciplina del territorio urbano

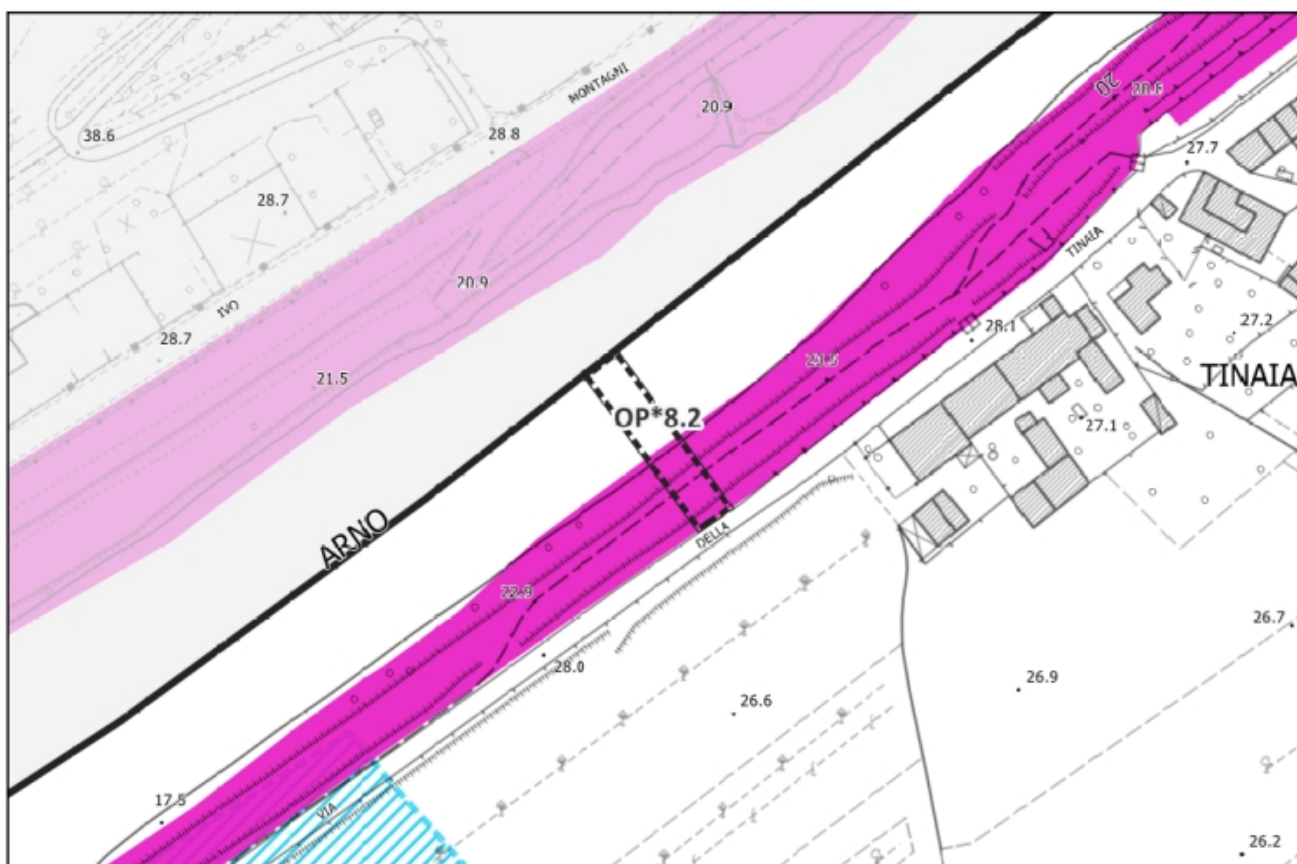


Inquadramento dell'area di intervento – Scala 1:1.000





Inquadramento Ortofoto 2021 (Fonte: Geoscopio Regione Toscana) – Scala 1:2.000



Inquadramento vincoli sovraordinati – Scala 1:2.000

1. DESCRIZIONE E OBIETTIVI DELL'INTERVENTO

Il P.O. prevedere la realizzazione di una nuova passerella ciclopedonale sull'Arno. per garantire la sua funzione di collegamento orizzontale, anche e soprattutto, per connettere comunità di Empoli con la comunità di Capraia e Limite oggi completamente separate tra loro, anche se storicamente e culturalmente connesse.

L'intervento di realizzazione della nuova passerella ciclopedonale sull'Arno è già presente nelle strategie territoriali : "ARNO VITA NOVA Move Live learn - Comune di Empoli e Comune di Capraia e Limite".

2. MODALITÀ DI ATTUAZIONE

L'attuazione delle previsioni dovrà avvenire tramite Progetto di Opera Pubblica, esteso all'intera area individuata negli elaborati di Piano, secondo le indicazioni di cui all'art. 51.1.5 delle NTA.

L'intervento è stato assoggettato alla Conferenza di Copianificazione, ai sensi dell'art. 25 della L.R. 65/2014, per la parte esterna al perimetro del Territorio Urbanizzato, con parere espresso nel verbale del 06.03.2024.

3. DESTINAZIONE AMMESSE

L'intervento prevede la realizzazione di passerella ciclo-pedonale.

4. PARAMETRI URBANISTICO-EDILIZI

Superficie per opere pubbliche:	<i>Passerella ciclopedonale di progetto: da quantificare in sede di Progetto di Opera Pubblica.</i>
---------------------------------	---

5. INDICAZIONI PROGETTUALI

L'intervento prevede la realizzazione di una passerella ciclo-pedonale sull'Arno.

6. PRESCRIZIONI PIT-PPR

Nell'area oggetto di Scheda Norma non sono presenti *Beni paesaggistici*. Il Piano Operativo recepisce la proposta di stralcio del Piano Strutturale Intercomunale dell'area boscata ai sensi dell'art. 142, c,1, lett. g, D.Lgs. 42/2004 da sottoporre alla conferenza paesaggistica.